

TOP Stadtkyll Rundweg SY 1: Panoramatour um den Luftkurort Stadtkyll

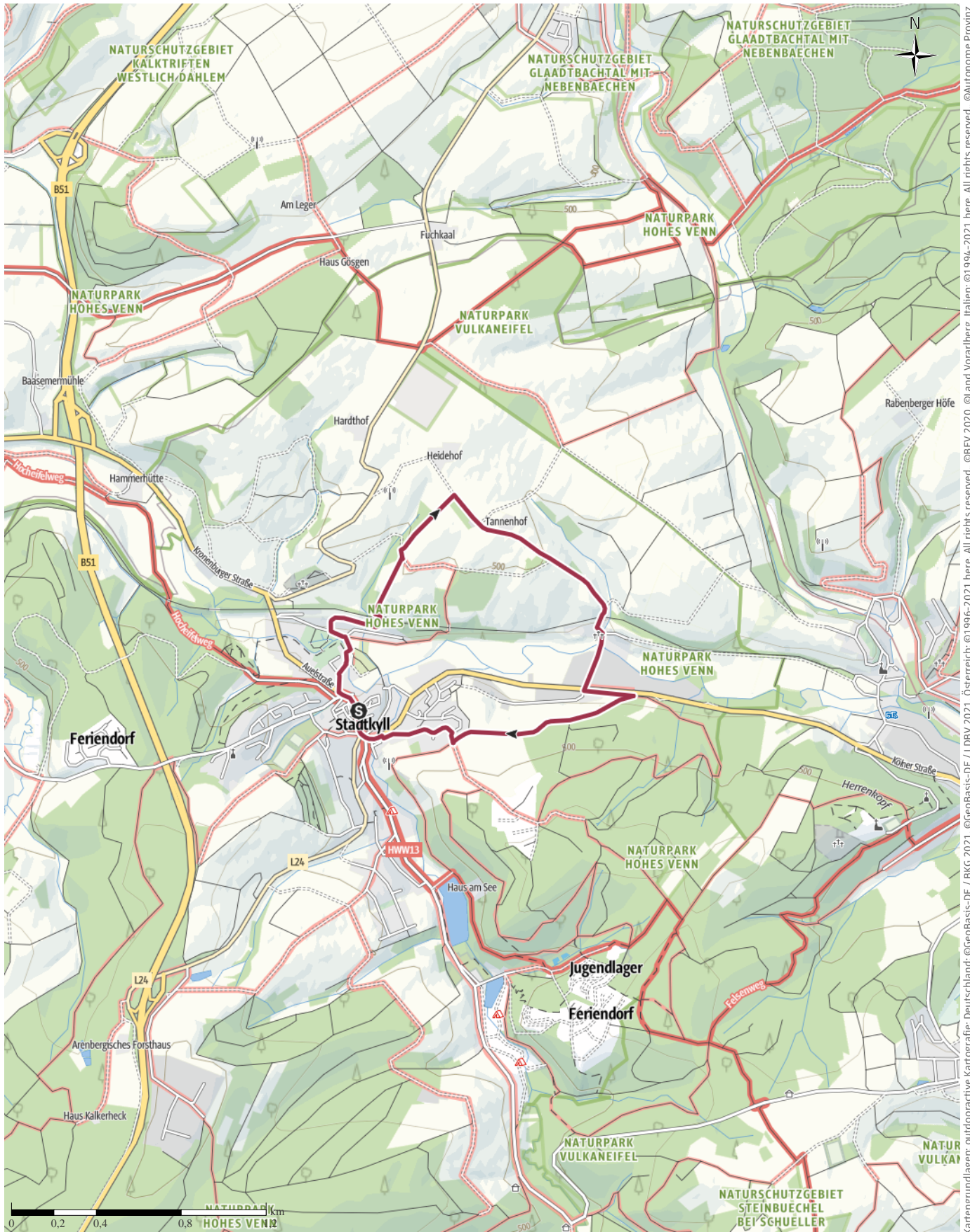
↔ 4,8 km

🕒 1:30 h

▲ 117 m

▼ 117 m

Schwierigkeit leicht



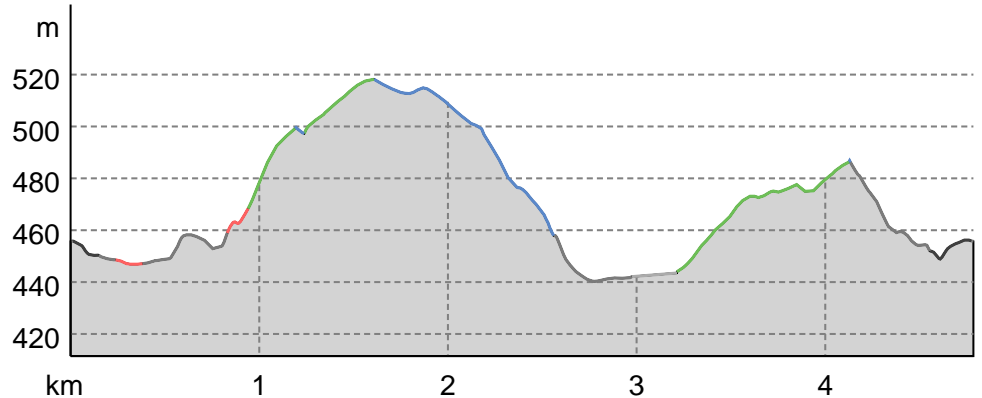
Kartengrundlagen: outdooractive Kartografie; Deutschland: ©GeoBasis-DE / LDBV 2021, ©GeoBasis-DE / BKG 2021, ©GeoBasis-DE / LDBV 2021, Österreich: ©1996-2021 here, All rights reserved, ©BEV 2020, ©Land Vorarlberg, Italien: ©1994-2021 here, All rights reserved, ©Autonome Provinz Bozen – Südtirol – Abteilung Natur, Landschaft und Raumentwicklung, © Cartago S.R.L. Kartengrundlagen: outdooractive Kartografie, ©OpenStreetMap (www.openstreetmap.org)

TOP Stadtkyll Rundweg SY 1: Panoramatour um den ...

Wegarten

Asphalt	1,4 km
Schotterweg	1 km
Naturweg	1,5 km
Pfad	0,3 km
Straße	0,4 km
Unbekannt	0,2 km

Höhenprofil





Tourdaten

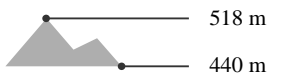
Wanderung

Strecke	↔	4,8 km
Dauer	🕒	1:30 h
Aufstieg	⬆️	117 m
Abstieg	⬇️	117 m

Schwierigkeit **leicht**

Kondition 

Technik 


Höhenlage 


Beste Jahreszeit

JAN	FEB	MÄR
APR	MAI	JUN
JUL	AUG	SEP
OKT	NOV	DEZ

Bewertungen

Autoren

Erlebnis 

Landschaft 



Community

Weitere Tourdaten

Eigenschaften

mit Bahn und Bus erreichbar aussichtsreich
 kulturell / historisch

Auszeichnungen

-  Rundtour
-  Einkehrmöglichkeit



Ute Klinkhammer / Tourist-Information Gerolsteiner Land

Aktualisierung: 13.07.2021



Quelle
Eifel Tourismus GmbH
 Kalvarienbergstraße 1
 54595 Prüm
 Telefon +49 6551 9656-0
 Fax +49 6551 9656-96
 info@eifel.info
<https://www.eifel.info>

Der Rundwanderweg SY 1 ist ein schöner Panoramaweg rund um den Luftkurort und seinen Ortsteil Niederkyll. Von den Höhen hat man viele „schöne Weitblicke.“

Auf diesem Rundwanderweg haben Sie immer wieder schöne Aussichten über ganz Stadtkyll und den Ortsteil Niederkyll. In Niederkyll lohnt sich die Besichtigung der Hubertus-Kapelle (Schlüssel Haus Nr. 8 Fam. Knörr). Die Kapelle ist Station und Infopunkt im Projekt " Strassen der Römer ". Besonders nennenswert ist hier die eingemauerte römische Männerbüste an der Giebelseite der Kapelle. Auf der Höhenlage über Niederkyll hat man bei guten Wetter einen Ausblick über Niederkyll, Jünkerath bis zur Hohen Acht. Auf der gegenüberliegenden Seite von Niederkyll genießt man

TOP Stadtkyll Rundweg SY 1: Panoramatour um den ...

eine gute Übersicht über den Luftkurort Stadtkyll. Unterwegs laden immer wieder Ruhebänke zur Verweilung ein. Der Weg SY 1 umrundet Stadtkyll, verläuft durch Wald- und Wiesenwege, überwiegend aber über versiegelte Strecken. Größtenteils verläuft der Rundweg durch offenes Gelände, der Waldanteil ist gering.

Autorentipp

Huberts-Kapelle in Niederkyll mit der römischen Männerbüste.

Pfarrkirche St. Josef in Stadtkyll mit einem Hochaltar aus der 2. Hälfte des 18. JH.

Sicherheitshinweise

Bitte Vorsicht bei der Überquerung der B421 bei Niederkyll.

Ausrüstung

Festes Schuhwerk und wetterfeste Kleidung.

Informationsmaterial**Karte**

Rad- und Wanderkarte Luftkurort Stadtkyll 1:20.000

Wanderkarte Nr. 15 Oberes Kylltal des Eifelvereins 1:25.000

erhältlich bei der Tourist-Information Stadtkyll, Burgberg 22, 54589 Stadtkyll

Literatur

Gerten, Höser, Wisniewski: Die Kyll, Eigenverlag (Hrsg)

Stadtkyll 2000: Hrs.: Arbeitskreis Orstgeschichte

Weitere Infos und Links

Tourist-Information Gerolsteiner Land, Standort Stadtkyll, Burgberg 22, 54589 Stadtkyll Tel.: +49 (0) 6591-133200

Stadtkyll@gerolsteiner-land.de, www.gerolsteiner-land.de

Wegbeschreibung**Start der Tour**

Informationstafel am Kirchplatz , Hauptstr. , 54589

Stadtkyll

Koordinaten:

DD: 50.350553, 6.529506

GMS: 50°21'02.0"N 6°31'46.2"E

UTM: 32U 324247 5580526

w3w: ///teelöffel.würde.naturpark

Ende der Tour

Informationstafel am Kirchplatz, Hauptstr. ,54589 Stadtkyll

Wegbeschreibung

Von der Informationstafel an der Kirche gehen wir an der VR-Bank vorbei und biegen nach 200m rechts in die Kurallee ein. Nach ca. 200m überqueren wir die Kyll und gehen nach links bis zur Straße Kockelsberg , in die wir nach rechts einbiegen. Wir folgen der Wohnstrasse, unterqueren den Kyllradweg und biegen von der geteerten Straße nach rechts in den aufwärts führenden Wiesenweg. Am Ende wenden wir uns nach links, um nach ca. 30m nach rechts aufwärts den Feldweg nehmen. Wir gelangen zu einem querlaufenden , geteerten Wirtschaftsweg, dem wir nach rechts immer geradeaus bis nach Niederkyll folgen. Bitte Vorsicht beim Passieren der B421.

Wir wenden uns links und gehen parallel zur Bundesstrasse einen Wiesenweg um am Ende in den nach rechts aufwärts führenden Waldweg einzubiegen. Der Waldweg geht in einen Wiesenweg über. Wir gelangen zu den ersten Häusern von Stadtkyll. Wir gehen durch die Schüllerstrasse abwärts, biegen nach links in die Schwammertstrasse, überqueren die Kyll und sehen auf der rechten Seite die Kirche, unserem Ausgangspunkt.

Anreise

Diese Tour ist gut mit Bahn und Bus erreichbar.

Öffentliche Verkehrsmittel

Mit der Bahn: Bahnhof Jünkerath (Strecke Köln Trier) weiter mit Bus Nr. 416 oder 502 nach Stadtkyll
www.vrt-info.de

www.die-bahn.de

Anfahrt

Von Norden: Über die A1 bis Abfahrt Blankenheim weiter auf B51 in Richtung Trier bis Abfahrt Stadtkyll ,

Von Süden: Über die A60 bis Abfahrt Prüm weiter auf

TOP Stadtkyll Rundweg SY 1: Panoramatour um den ...

B51 in Richtung Köln bis Abfahrt Stadtkyll

Von Osten: Über die B421 über Daun - Hillesheim bis Stadtkyll

Parken

Kostenloser Parkplatz: Marktplatz und Kurallee

Tour zum Mitnehmen für iPhone und Android



QR-Code scannen und diese Tour offline speichern, mit Freunden teilen und mehr.

Webseite

<https://out.ac/Ekk3A>